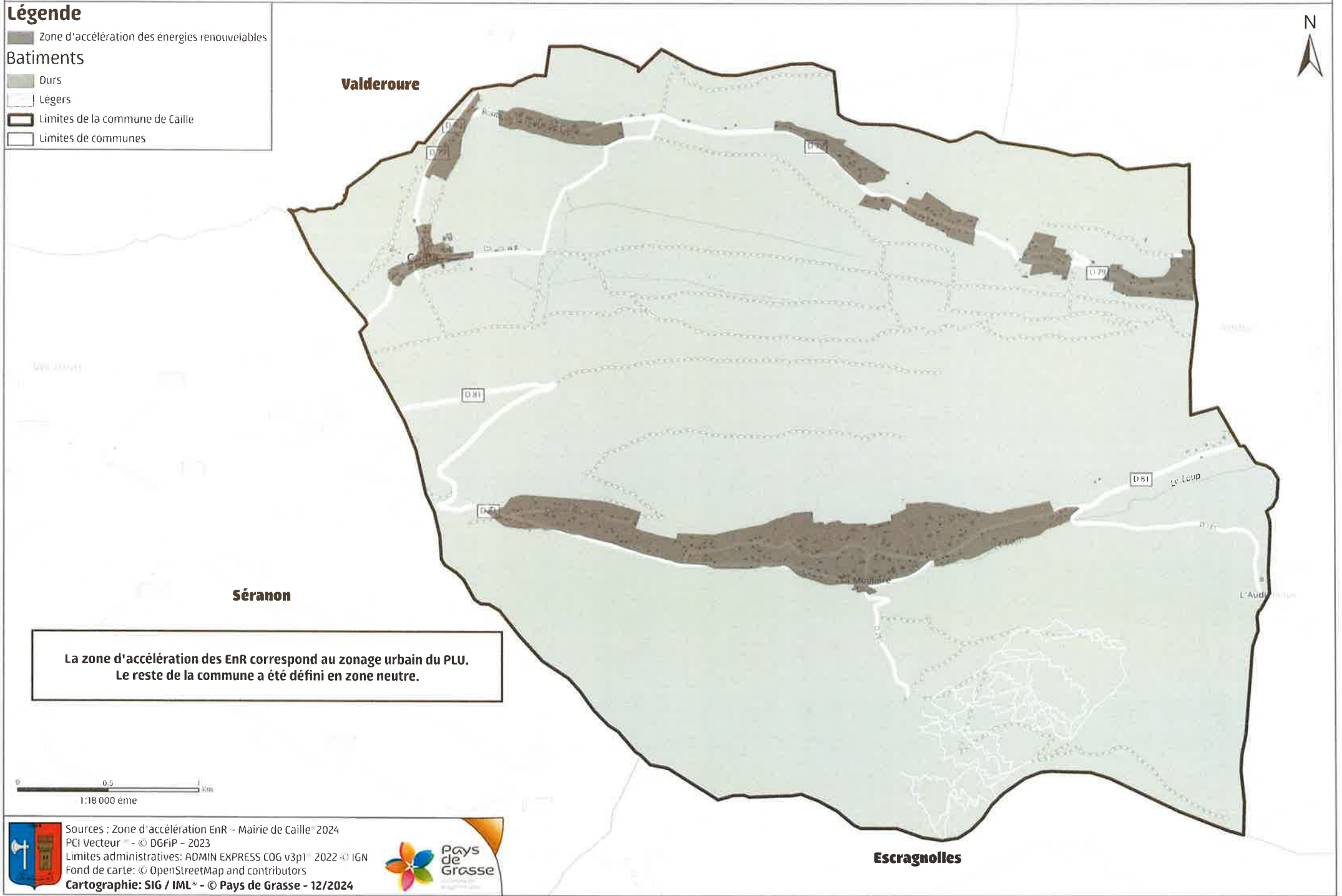


Potentiel de développement de réseaux de chaleur et de froid

Légende

- Zone d'accélération des énergies renouvelables
- Batiments
 - Durs
 - Légers
- Limites de la commune de Caille
- Limites de communes



La zone d'accélération des EnR correspond au zonage urbain du PLU.
Le reste de la commune a été défini en zone neutre.

0 0.5 km
1:18 000 ème



Escragnolles

Potentiel méthanisation et biogaz

Légende

- Zone d'accélération des énergies renouvelables
- Limites de communes
- Limites de la commune de Caille



L'ensemble de la commune a été défini en zone d'accélération des ENR



Escragnoles

Potentiel géothermique

Légende

Zone d'accélération des énergies renouvelables

Batiments

Durs

Légers

Limites de la commune de Caille

Limites de communes

Valderoure

Séranon

Escagnolles

L'ensemble de la commune a été défini en zone d'accélération des EnR

0 0,5 1 km
1:18 000 ème



Sources : Zone d'accélération EnR – Mairie de Caille - 2024
PCI Vecteur - © DGFiP - 2023
Limites administratives: ADMIN EXPRESS COG v3p1 - 2022 © IGN
Fond de carte: © OpenStreetMap and contributors
Cartographie: SIG / IML* - © Pays de Grasse - 12/2024



Potentiel éolien terrestre

Légende

-  Zone d'exclusion
- Batiments**
-  Durs
-  Légers
-  Limites de la commune de Caille
-  Limites de communes




Valderoure

Séranon

Escragnolles

Toute la commune a été définie en zone d'exclusion




Sources : Zone d'accélération ENR - Mairie de Caille - 2024
PCI Vecteur - © DGFIP - 2023
Limites administratives: ADMIN EXPRESS COG v3p1 - 2022 © IGN
Fond de carte: © OpenStreetMap and contributors
Cartographie: SIG / IML* - © Pays de Grasse - 12/2024



Potentiel solaire au sol

Légende


 Zone d'exclusion

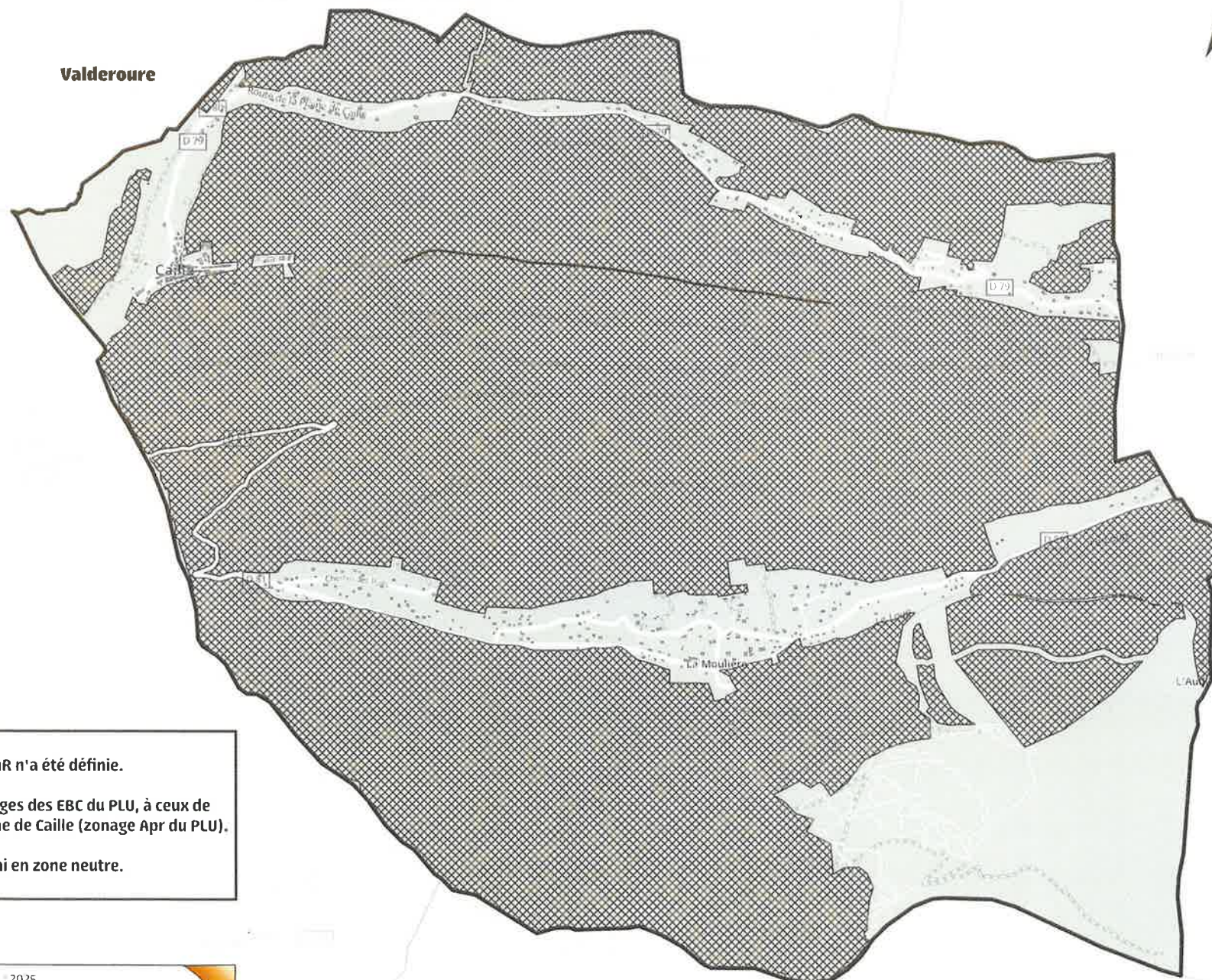
Batiments

 Durs

 Légers

 Limites de la commune de Caille

 Limites de communes



Aucune zone d'accélération des EnR n'a été définie.

Le périmètre d'exclusion correspond aux zonages des EBC du PLU, à ceux de Natura 2000, aux avens (APPB) ainsi qu'à la plaine de Caille (zonage Apr du PLU).

Le reste de la commune a été défini en zone neutre.

0 0.5 1 km
1:18 000 ème



Sources : Zone d'accélération EnR - Mairie de Caille © 2025
PCI Vecteur - © DGFiP - 2023
Limites administratives: ADMIN EXPRESS COG v3p1 - 2022 © IGN
Fond de carte: © OpenStreetMap and contributors
Cartographie: SIG / IML - © Pays de Grasse - 01/2025



Escragnolles

Potentiel solaire en toiture

Légende

- Zone d'accélération des énergies renouvelables
- Batiments
 - Durs
 - Légers
- Limites de la commune de Caille
- Limites de communes



La zone neutre correspond aux zonages UA et UB du PLU.
Le reste de la commune a été défini en zone d'accélération des EnR.



Sources : Zone d'accélération EnR - Mairie de Caille © 2025
PCI Vecteur - © DGFIP - 2023
Limites administratives: ADMIN EXPRESS COG v3p1 - 2022 © IGN
Fond de carte: © OpenStreetMap and contributors
Cartographie: SIG / IML - © Pays de Grasse - 01/2025



Escragnoles