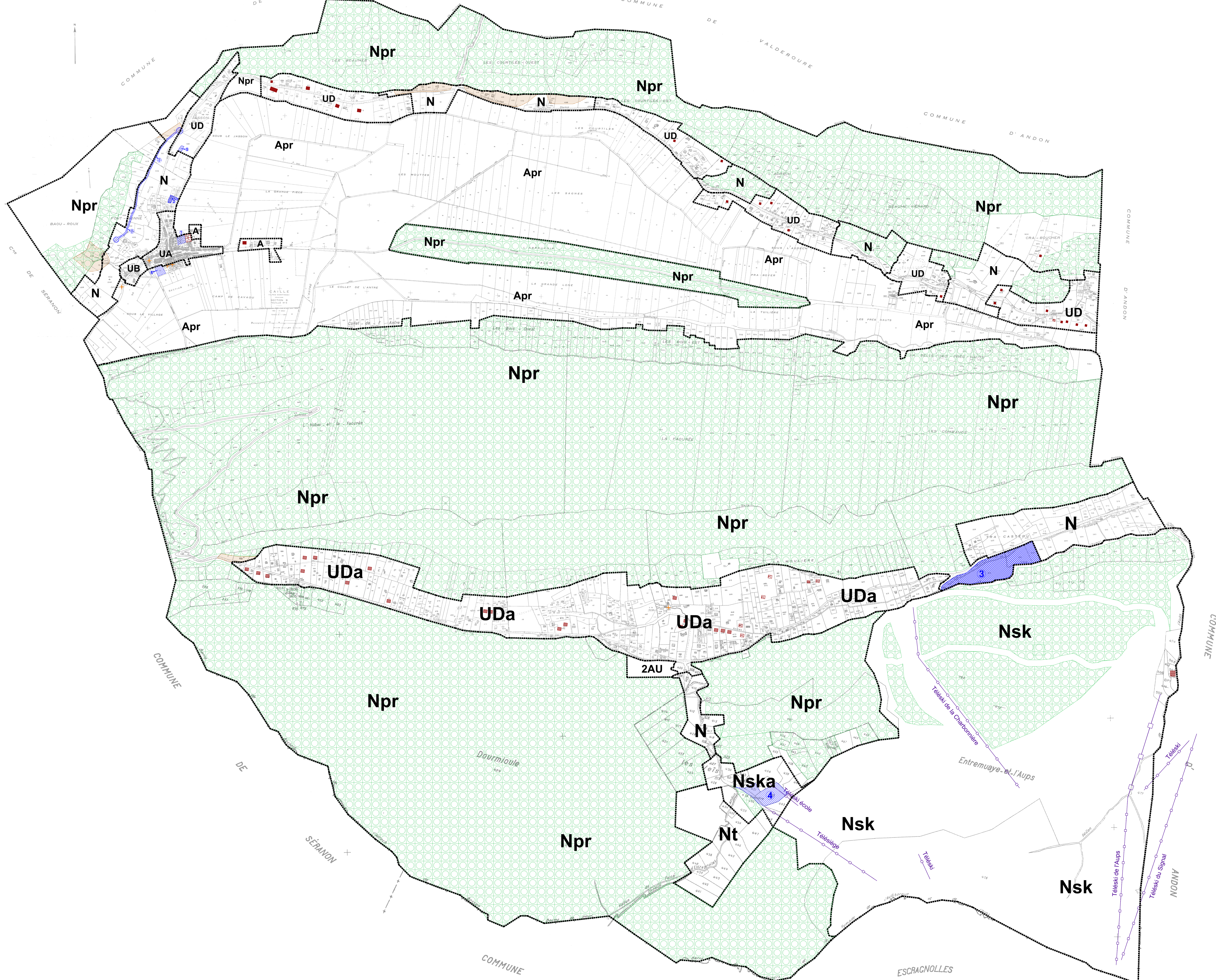

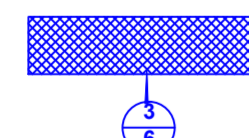
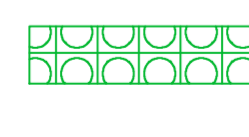





Zoom village au 1 / 2500ème




 Département des Alpes Maritimes
 Commune de
CAILLE
 Plan de zonage du
 Plan Local d'Urbanisme
**Plan Local d'Urbanisme
 Modification Simplifiée n°1**
5 Plan de zonage
 Echelle : 1 / 5000 ème

	Limite des zones du P.L.U.
UDa	Nom des zones du P.L.U.
	Emplacement Réservé (E.R.) Numéro de I.E.R. Emprise de I.E.R.
	Espace Boisé Classé (E.B.C.) article L. 130-1 et suivants du Code de l'Urbanisme
	Risque mouvement de terrain
	Eléments de patrimoine à conserver article L. 128-1-5-7 du Code de l'Urbanisme
	Bâti existant non cadastré ou permis de construire accordé